

КЛАУЗУРА МНОГОФУНКЦИОНАЛЬНЫЙ ПАРК

КОНЦЕПЦИЯ АРХИТЕКТУРНО-ПЛАНИРОВОЧНОГО РЕШЕНИЯ ТЕРРИТОРИИ

МОСКОВСКАЯ ОБЛАСТЬ, ГО. ПУШКИНСКИЙ
ПОИМА РЕКИ УЧА

СХЕМА АРХИТЕКТУРНО-ПЛАНИРОВОЧНОГО РЕШЕНИЯ

СХЕМА ТРАНСПОРТНОЙ ДОСТУПНОСТИ



СХЕМА ФУНКЦИОНАЛЬНОГО ПРОЕКТНОГО ЗОНИРОВАНИЯ

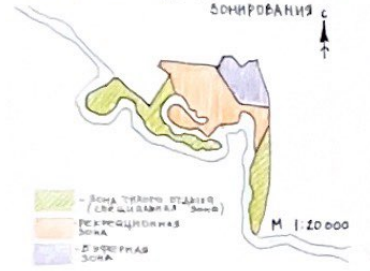
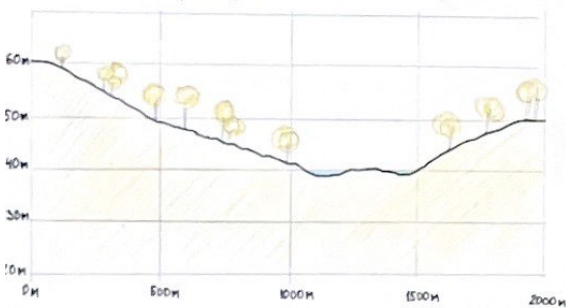
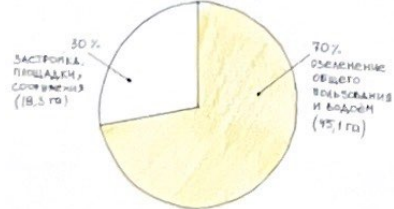


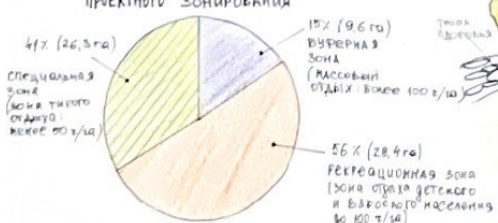
СХЕМА ОРГАНИЗАЦИИ РЕЛЬЕФА



БАЛАНС ОСВЕЩЕНИЯ



БАЛАНС ФУНКЦИОНАЛЬНОГО ПРОЕКТНОГО ЗОНИРОВАНИЯ



УСЛОВНЫЕ ОБОЗНАЧЕНИЯ

- Граница проектируемого парка (64,3 га)
- Водоем, ручей
- Пешеходный мост (архитектурный), мост
- Высокое озеленение
- Низкое озеленение (разнотравье, луговые травы и цветы) + площадки - газоны
- Смотровые площадки
- Площадки для отдыха взрослого населения
- Площадки для детей
- Площадки для культурно-просветительского отдыха (массовые рекреативы)
- Спортивно-оздоровительные площадки
- Площадки тихого отдыха
- Танцевальные площадки
- Кафе
- Администрация
- Санитарные сооружения (душ, туалет)
- Пешеходная дорожка
- Велосипедная дорожка
- Тропа здоровья

