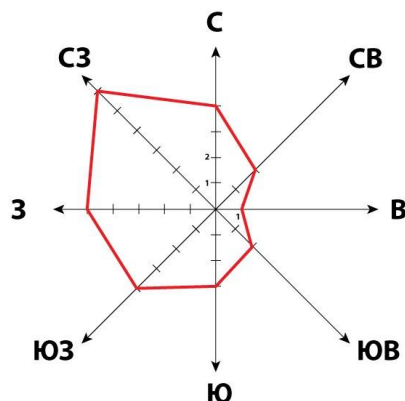


## ОТВЕТЫ

### Тема 1 Градостроительный анализ

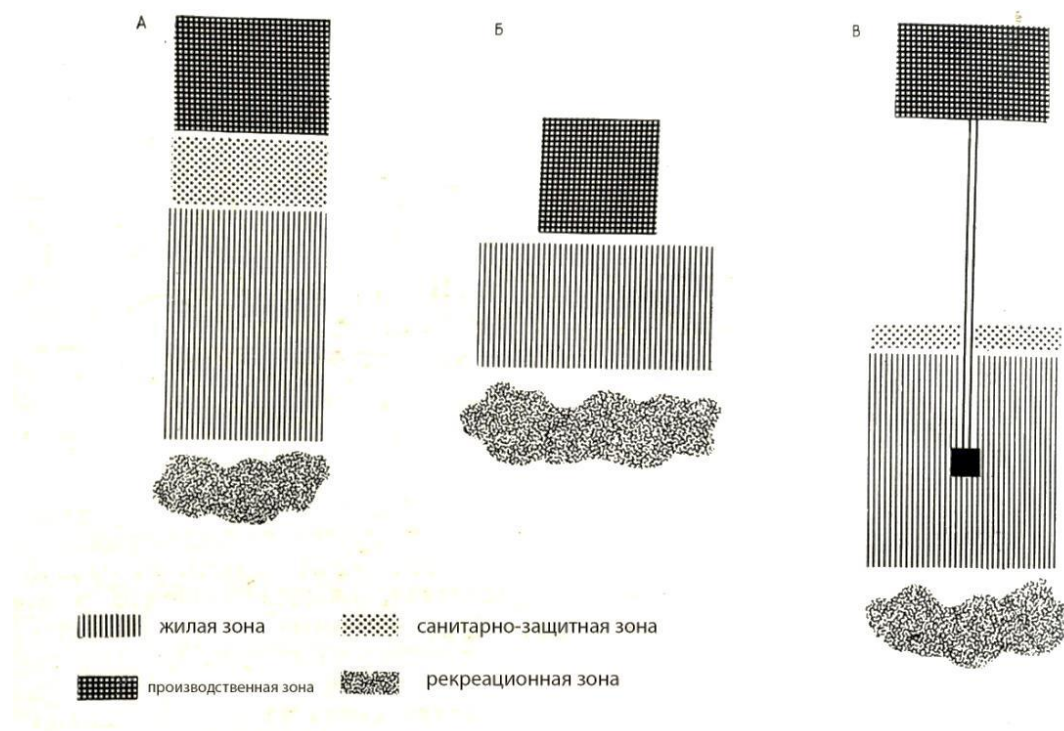
- Представленная диаграмма показывает, что преобладающим направлением ветров является...



- Факторы, непосредственно вызывающие возникновение нового населенного места или развитие существующего города или поселка, называются
- Градостроительная деятельность — это ...
- К климатическим условиям не относится:
- Инсоляция – это
- В практике планировочного проектирования равнинный рельеф местности характеризуется:
- В практике планировочного проектирования сложный рельеф местности характеризуется:
- Объектом исследования гидрогеологии является...
- Межень – это...
- К антропогенным факторам НЕ относится:

### Тема 2 Территориальное планирование

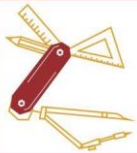
- Что образует градостроительный каркас города?
- Какая(-ие) из представленных простейших схем функционального зонирования наиболее целесообразна в случае размещения в производственной зоне предприятий 2 и 3 класса вредности?



- Город проектной численностью населения 200 000 человек относится к группе
- Город проектной численностью населения 75 000 человек относится к группе
- Земельные участки общего пользования, занятые площадями, улицами, проездами, дорогами, набережными, скверами и другими объектами, предназначенными для удовлетворения общественных интересов населения
- В составе территориальных зон выделяются зоны:
- Санитарно-защитные зоны производственных и других объектов, выполняющие средозащитные функции...
- Смешанные общественно-деловые зоны формируются ...
- Охранные санитарно-защитные зоны относятся к ...
- Что положено в основу классификации сельских поселений, принятой в РФ?

### Тема 3 Градостроительное зонирование

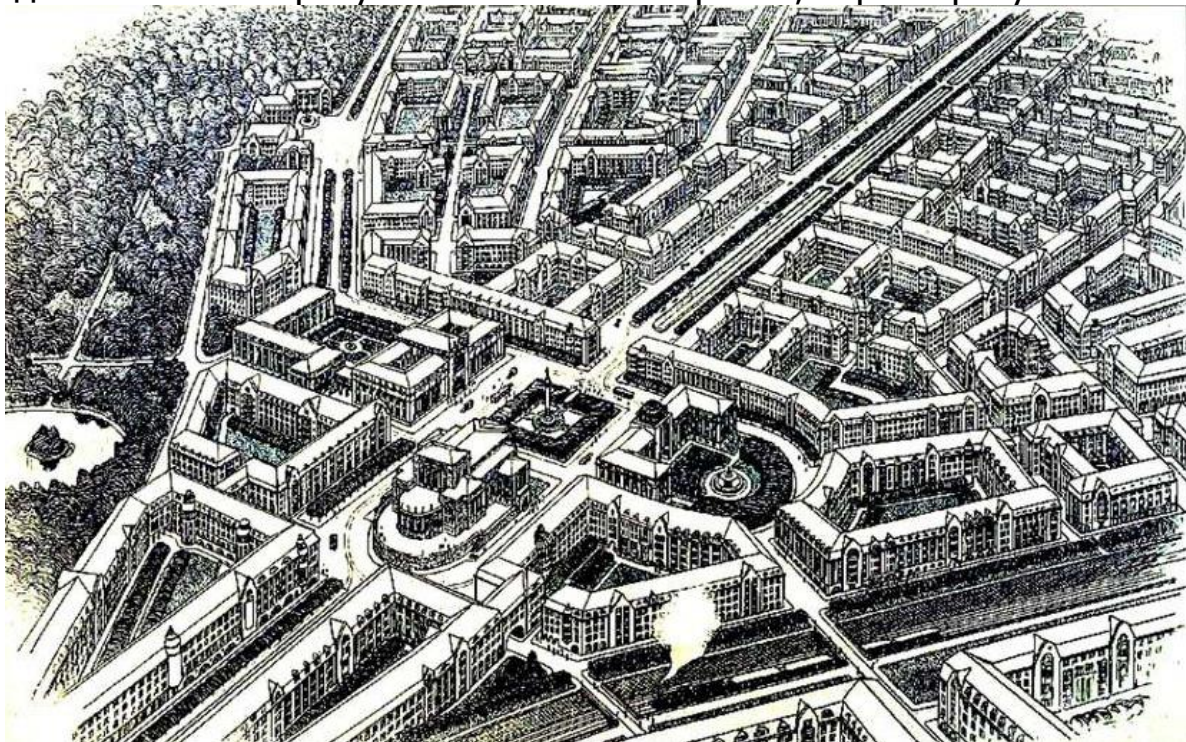
- Основной вид разрешенного использования земельного участка — это ...
- Принцип устойчивости развития градостроительной деятельности декларирует:
- Подготовка проекта межевания территории осуществляется применительно к...



- Подготовка градостроительных планов земельных участков осуществляется применительно к ...
- Подготовка проекта межевания территории может осуществляться для...
- Межевой план составляется на основе...
- Объектами градостроительной деятельности не являются:
- Проекты межевания территорий разрабатываются для застроенных и подлежащих застройке территорий и служат основанием для...
- Градостроительный регламент территории — это...
- Правила землепользования и застройки представляют собой...

## Тема 4 Планировка территории

- Представленная на рисунке система планировки, характеризуется как...



- Красные линии – линии, которые обозначают...
- На рисунке представлена схема...
- Что лежит в основе формирования сети социально-бытового обслуживания населения города?
- Детские сады, школы, аптеки, магазины продовольственных и промышленных товаров первой необходимости относятся...
- Поликлиники, библиотеки, универсальные магазины, спортивные центры, кинотеатры относятся...
- Административные учреждения, театры, цирки, концертные и выставочные залы, городские центры, колледжи, высшие учебные заведения относятся...

- Торгово-развлекательные центры и учреждения для массового кратковременного и длительного отдыха относятся...
- Учреждения социально-бытового обслуживания первой ступени (детские сады, школы, аптеки, магазины продовольственных и промышленных товаров первой необходимости, остановки общественного транспорта) располагаются...
- Учреждения социально-бытового обслуживания второй ступени (поликлиники, библиотеки, универсальные магазины, спортивные центры) располагаются...

## **Тема 5 Благоустройство территории**

- Размещение зон массового кратковременного отдыха следует предусматривать...
- Зеленые насаждения микрорайона должны занимать территорию не менее ... его площади:
- При проектировании системы внутримикрорайонных проездов необходимо исключить:
- На территории зоны особо охраняемых территорий размещаются...
- Емкость детских дошкольных учреждений на территории микрорайона устанавливается в зависимости от:
- Емкость общеобразовательных школ следует принимать с учетом:
- Расстояние от края основной проезжей части улиц, местных или боковых проездов до линии застройки целесообразно принимать:
- Размещение площадок для игр детей дошкольного и младшего школьного возраста необходимо предусматривать на расстоянии от окон жилых и общественных зданий:
- Комплекс специальных мероприятий, целью которых является улучшение внешнего вида участка, его функциональных, экологических, санитарно-гигиенических характеристик, а также микроклимата – это ...
- Учреждения повседневного обслуживания населения должны быть сосредоточены в пределах радиуса доступности

## **Тема 6 Транспортные системы городов**

- Одной из наиболее острых градостроительных проблем в сфере транспортной инфраструктуры РФ является:
- Показатель подвижности населения – это ...
- Основной показатель, характеризующий развитость магистральной улично-дорожной сети является:

- Пропускная способность проезжей части городской улицы в одном направлении движения при многополосном движении определяется
- Примыкание улиц с местным движением транспорта к магистральным улицам районного значения в виде примыкания допускается...
- Минимальное количество полос на магистральных улицах принимается равным...
- Главные планировочные и архитектурно-пространственные оси районов, играющие основную роль в транспортном обслуживании межмагистральных территорий – это...
- Обеспечение транспортных связей между жилыми районами и центром города, в внешними автомобильными дорогами, между жилыми районами, промышленными зонами и общественными центрами городов является функцией...
- По типу организации движения кольцевые пересечения относятся к ...
- Пропускная способность полосы движения при регулируемом движении составляет...

## **Тема 7 Инженерная подготовка территорий**

- Для транспортирования сточных вод, поступающих от отдельных кварталов населенного пункта в один трубопровод служит...
- Как проводится оценка пригодности территории для дальнейшего градостроительного освоения?
- Наибольший допустимый продольный уклон для велосипедной дорожки?
- В начальной стадии проектирования системы водоотведения вся территория города разбивается на...
- Главный коллектор бассейна водоотведения располагают...
- Какой способ проектирования применяется для больших горизонтальных поверхностей, где затруднено проектирование протяженных односкатных?
- Насосные станции системы водоотведения могут быть следующих видов:
- Применение типовых зданий, предназна-ченных в основном для условий равнин-ной местности, возможно при уклонах не более...
- Отсутствием сброса производственно-бытовых и сильно загрязненных дождевых сточных вод в водоем характеризуется...
- Выявление степени благоприятности территорий для различных видов её градостроительного использования это...

## **Тема 8 Охрана культурно-исторического наследия городов**

- Городские ансамбли с включением объектов культурного наследия...

- Морфология городской застройки – это...
- Новое строительство с воспроизведением принципов исторической застройки ...
- Какие мероприятия применимы к объектам культурного наследия?
- К объектам культурного наследия в городе относятся...
- Исторический «генезис» планировочной структуры города ...
- Зона охраны объекта культурного наследия предназначена для ...
- Зоны охраны объектов природно-культурного наследия (памятников истории и культуры), объекты культурного наследия народов РФ относятся к ...
- К историческим поселениям НЕ относятся:
- Границы территории исторического поселения определяются...

## **Тема 9 Экологически безопасность и охрана природы**

- Какой принцип служит основой формирования системы озеленения в городских и сельских поселениях?
- Какой норматив рекомендуется использовать при проектировании городских парков?
- Часть территории природного комплекса, на которой располагаются природные и искусственно созданные садово-парковые комплексы и объекты – парк, сад, сквер, бульвар; территории жилых, общественно-деловых и других территориальных зон, менее 70 % поверхности которых занято зелеными насаждениями и другим растительным покровом это:
- Территории и расположенные на них объекты, имеющие особое природоохранное, научное, культурное, эстетическое, рекреационное и оздоровительное значение, на которых в соответствии с законодательством установлен режим особой охраны относятся к:
- Водоохранная зона, памятник природы, городской лес или лесопарк относятся к
- Городские парки рекомендуется размещать с учетом
- Сведения об особо охраняемых природных территориях (статус, географическое положение, границы) содержатся
- Режим использования особо охраняемых территорий устанавливается
- Выберите правильное утверждение: Нормативная площадь озелененных территорий общего пользования, (м<sup>2</sup>/чел.) для общегородских территорий
- Выберите правильное утверждение: Нормативная площадь озелененных территорий общего пользования, (м<sup>2</sup>/чел.) для общегородских территорий сельских поселений

## Тема 10 Культурный код города

- Какова роль видовых точек, перспектив, «картин» и городского силуэта в формировании образа исторического города
- Визуальные коридоры и градостроительные раскрытия на объекты культурного наследия...
- Понимание образа города, возникающего у жителей в связи с историческим и культурным наследием.
- Наука, исследующая и объясняющая природу механизмов воздействия состояния художественной и культурной среды на внутренний мир человека и его культурное самоощущение называется...
- Как называется представленный вид стрит-арта?



- К методам формирования культурного кода города не относится
- Идентичность городской среды обеспечивается...
- Единая система навигации в городе необходима для ...
- Процесс увеличения степени участия всех граждан в социуме реализуется в концепции...
- Градостроительная культура человека формируется...